

Objetivo de Aprendizaje N°3: Explicar que, en las primeras civilizaciones, la formación de estados organizados y el ejercicio del poder estuvieron marcados por la centralización de la administración, la organización en torno a ciudades, la estratificación social, la formación de sistemas religiosos y el desarrollo de técnicas de contabilidad y escritura.

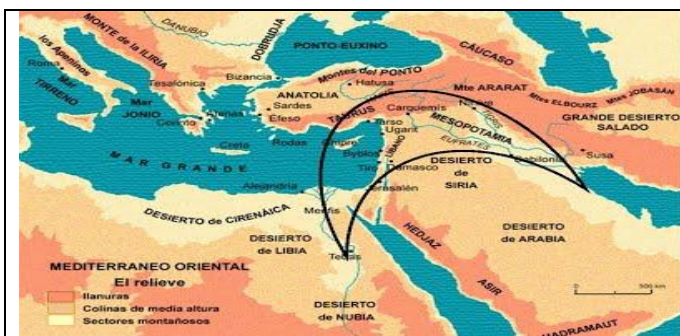
Recordemos.



Concepto de civilización: Una civilización es una sociedad compleja, y por tanto sus rasgos definitorios son su forma de organización, sus instituciones y su estructura social, así como su tecnología disponible y la forma de explotación de los recursos disponibles. Debido a su gran complejidad, una civilización cuenta con los siguientes rasgos o elementos:

Factores que favorecieron el desarrollo de las primeras civilizaciones:

1. Las condiciones climáticas favorables conjuntamente con el desarrollo de la agricultura.
2. La alimentación del hombre estuvo asegurada gracias a la producción abundante extraída de la tierra. Esto le permitió disfrutar de ciertos períodos de ocio que permitieron desarrollar su capacidad creativa y los naturales deseos de perfeccionarse y alcanzar mayor nivel de desarrollo físico, mental y científico.
3. Así, lentamente, se fue estableciendo en comarcas favorecidas por los ríos que le ofrecían las mejores condiciones para su desarrollo.
4. Las civilizaciones surgieron a orillas de los ríos Nilo, Tigris y Éufrates, Huang He (Río Amarillo) y Ganges, en grandes Oasis que permitieron la concentración de la población.
5. A esta zona en específico, la conocemos como: **Media luna fértil o creciente fértil.**



Como podemos ver en el mapa, Egipto queda incluido dentro de esta media luna fértil. Bañado por el río Nilo, destacó económicamente por la agricultura y sus sistemas de regadío, lo que le permitió alimentar a su creciente pueblo y de paso, con ayuda de los excedentes de la agricultura y el desarrollo tecnológico alcanzado, desarrollar el comercio.



En la siguiente imagen, podemos apreciar los valles en los que se emplaza China. Dominado por altas montañas, un clima lluvioso y húmedo que propiciaba el desarrollo de la agricultura y dos grandes ríos (Río Amarillo y Río Azul). China destacó por su enorme desarrollo económico, político y cultural. Sus grandes descubrimientos e inventos, marcaron la vida de oriente y también, de Europa. Desarrollaron la agricultura, grandes campos donde cultivaron el arroz y otros alimentos.

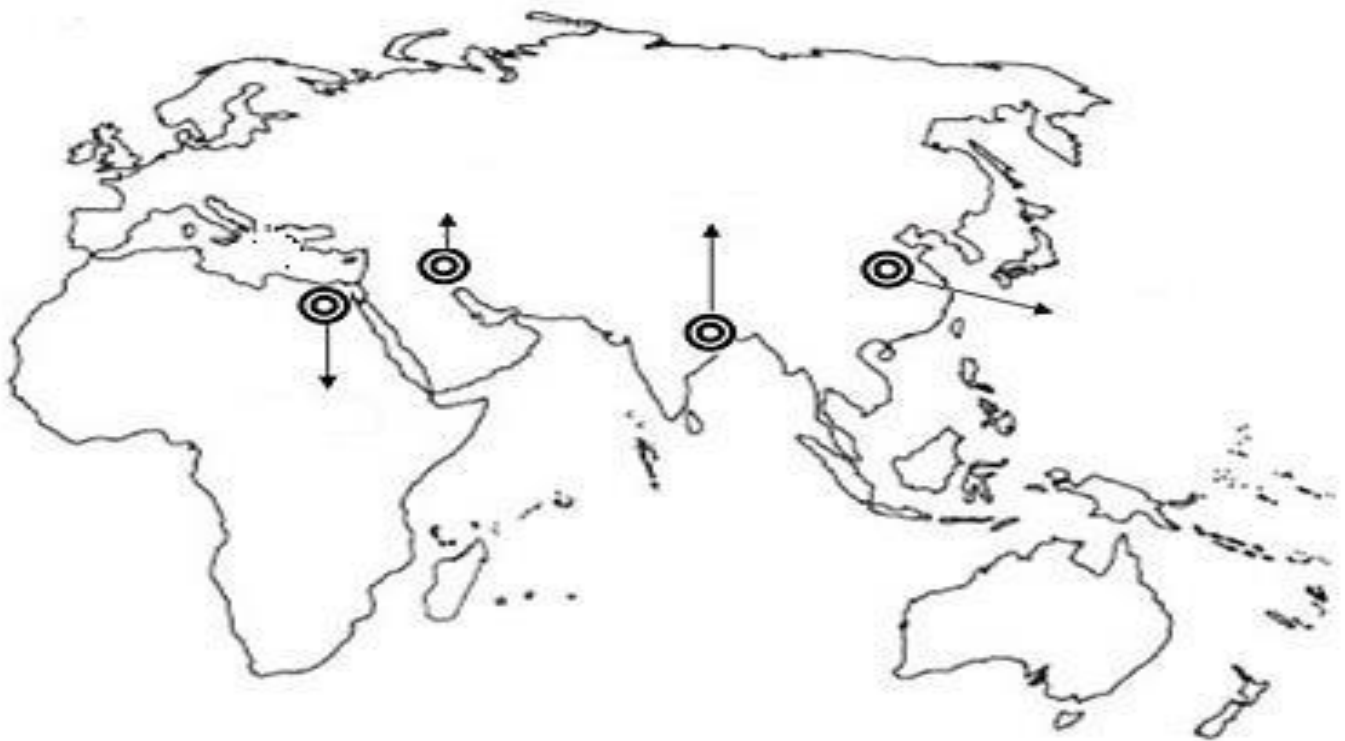


Mientras tanto, la civilización india, se organizó en torno a tierras fértiles y cultivables junto a los ríos Indo y Ganges, además, su desembocadura hacia el mar arábigo y el valle del Indo, les permitió tener una posición en el mapa muy estratégica, potenciando el comercio y el desarrollo cultural, al tener contacto con otras culturas orientales.

Podemos observar, entonces, la gran importancia de los ríos para estas civilizaciones, que permitió el desarrollo de cada una de ellas, sobre todo, en términos agrícolas, ganaderos y comerciales, ampliando las zonas conocidas y organizando nuevas rutas por agua y por tierra, desarrollando, además, la navegación.

Actividad 1: El siguiente mapa muestra la zona correspondiente a **oriente medio, la zona en que se ubicaron las primeras civilizaciones.** Con la información del texto anterior y tu libro de texto, **ubica en él** las siguientes zonas:

1. Media luna fértil
2. Agrega el nombre de las primeras civilizaciones (Egipto, Mesopotamia, india, china) en el lugar que le corresponde.
3. Colorea de amarillo a Egipto, de verde a Mesopotamia, de rojo a India y a China, de color azul.
4. Confecciona una simbología para organizar todos los ítems.



SIMBOLOGÍA:

--	--	--	--

La ciudad, centro de la civilización.

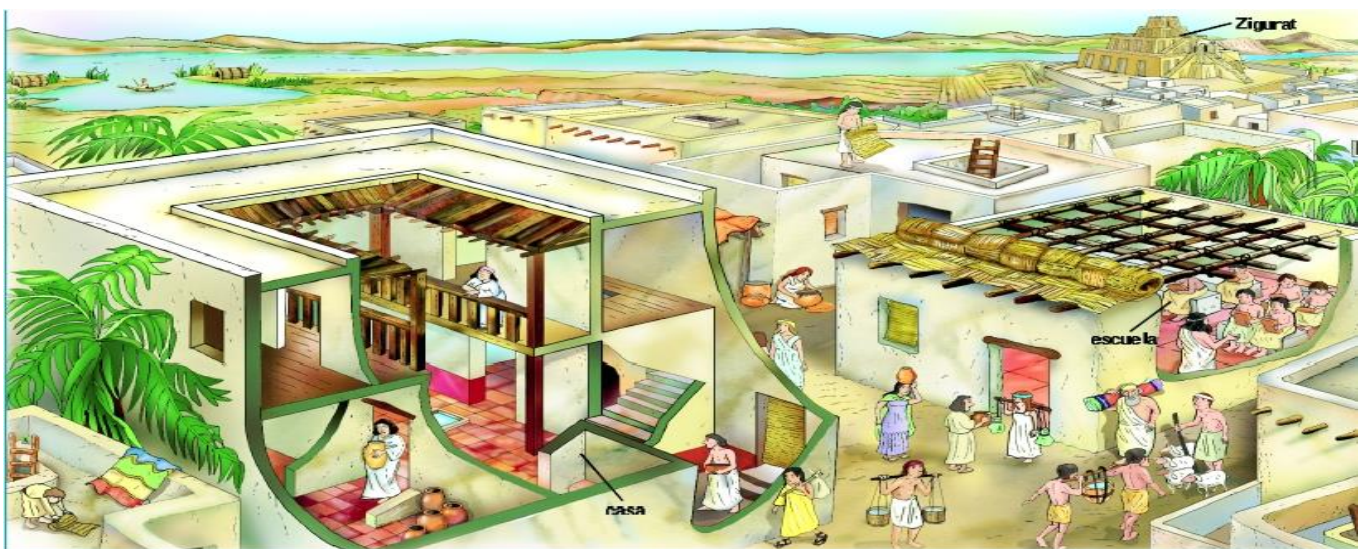
La ciudad, centro de la civilización: ¿Qué importancia tuvieron las ciudades en los orígenes de las civilizaciones?

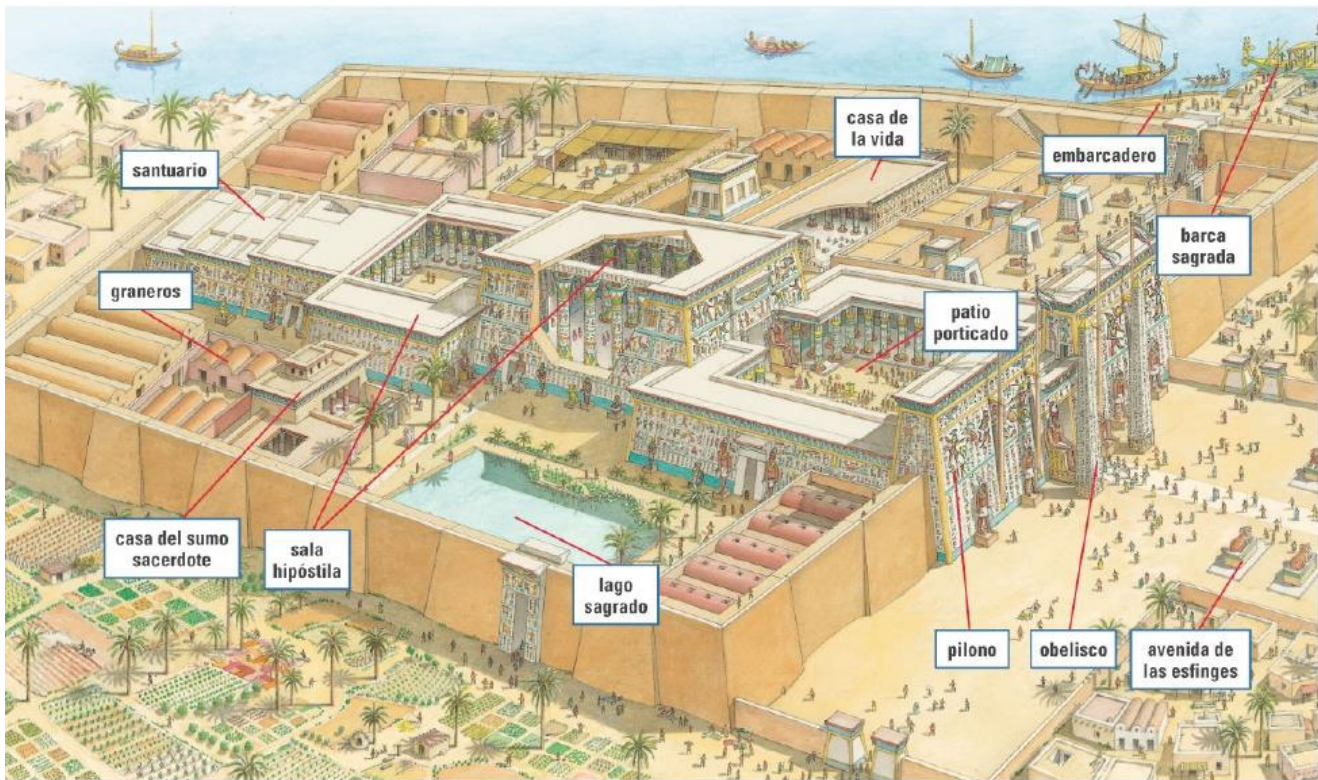
Durante milenios el hombre llevó una existencia itinerante (nómades), dedicándose a la caza o la recolección y viviendo en pequeños grupos, repartidos sobre amplios territorios. En el neolítico, con el desarrollo de la agricultura empezaron a constituirse aldeas más estables y también más pobladas, aunque sin pasar todo lo más de algunos centenares de habitantes. Fue únicamente en torno al año 3000 a.C. cuando aparecieron los primeros núcleos de población a los que podemos dar el nombre de ciudad, aunque con anterioridad ya se supiese de la existencia de grandes centros urbanos en oriente, tales como: **Jericó** en el 8000 a. C. o **Catal Huyuk** en el 6500 a. C. Desde entonces la «revolución urbana» no dejó de extenderse, cambiando por entero el curso de la historia de la humanidad.

Esta gran transformación se inició en un espacio geográfico preciso: la cuenca del **Tigris y el Éufrates**, en el actual **Iraq**. Gracias a las condiciones naturales de la región, desde hacía tiempo había florecido allí la actividad agrícola y manufacturera, aprovechando a la vez una serie de innovaciones técnicas fundamentales, como el arado de sembradera, el torno de alfarero, la rueda o la vela. La construcción de una red de canales favoreció asimismo la agricultura y el comercio, mientras que la invención de la escritura permitió una mejor contabilidad de las transacciones económicas. Dentro de cada grupo humano se acentuó la división del trabajo, para atender a las nuevas demandas de una economía en expansión. Fue esta suma de transformaciones la que cuajó en la aparición de las primeras ciudades. Los historiadores siguen discutiendo sobre el papel que tuvieron en ello los **sumerios**, y sobre si éstos fueron un pueblo invasor o bien natural de la misma región. La arqueología, por su parte, ha permitido descubrir la fisonomía de muchos de los núcleos mesopotámicos, como **Ur**, **Uruk**, **Eridu** o **Lagash**. Rodeadas por murallas de dimensiones a veces imponentes, estas ciudades estaban dominadas por los edificios religiosos, como los zigurats. Pero también se han descubierto barrios de artesanos y mercaderes. En total, su población podía oscilar entre los 5.000 y los 20.000 habitantes.

Las primeras ciudades-estado

A medida que aumentaba la población y se intensificaba la especialización del trabajo y la división social, se formaron los primeros centros urbanos, donde vivían las familias que no estaban directamente vinculadas a la agricultura y a la ganadería. Las primeras ciudades estaban rodeadas de murallas, las calles eran de tierra, estrechadas y no estaban ordenadas. En general, las ciudades constaban de un núcleo central, donde se situaba el templo o el palacio, y de un espacio público en el que se instalaba el mercado. A su alrededor, proliferaban las casas de la gente y sus talleres de artesanía. En las ciudades más desarrolladas, las calles tenían pavimento y canalización de agua. Las murallas exteriores, con sus cementerios, rodeaban la ciudad y garantizaban la defensa.





Actividad: Observando las imágenes y leyendo el texto a conciencia, subraya las ideas centrales en él, luego, confecciona un dibujo de tu mano, de cómo te imaginas que era una ciudad de este periodo. Este dibujo debe contener todos los elementos que la componían. Puedes dibujar directamente en tu cuaderno o bien, si consideras que quedaría más ordenado dibujar en una hoja blanca y luego pegarla en tu cuaderno, también es aceptado. No olvides colorear y utilizar tu imaginación.

QUÉDATE EN CASA...

¡BUEN TRABAJO!

DEBE SER ENVIADO AL SIGUIENTE CORREO ELECTRÓNICO:

yennymeik@hotmail.com